PROM' HAIES
Poitou - Charentes

Maison de la forêt et du bois
11 allée des Châtaigniers
79190 Montalembert
☏ : 05.49.07.64.02.
✉ : contact@promhaies.net
www.promhaies.net

FICHE 'ACTION'

MISE EN PLACE D'UNE GESTION DURABLE DES ESPACES VERTS PUBLICS DE COURS

Maître d'ouvrage : **Commune de Cours** (79)

Maître d'œuvre : Prom'Haies Poitou-Charentes

Financeurs : Smited et commune de Cours

Année de réalisation : 2013-2014

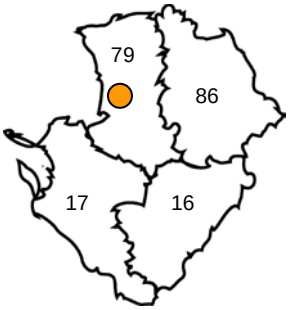

Dans le cadre de sa politique pour la réduction des déchets verts, le Smited - Syndicat mixte de traitement et d'élimination des déchets en Deux-Sèvres - a soutenu financièrement la démarche.

Objectifs du travail réalisé par Prom'Haies Poitou-Charentes :
- **volet technique** : réaliser un état des lieux, caractériser les espaces verts de la commune de Cours (quantifier) et accompagner la commune dans la mise en place d'une gestion plus écologique des espaces verts et la création de nouveaux espaces plus durables.
- **volet communication** : amorcer le dialogue et les réflexions avec les élus, les agents communaux, les habitants autour de la gestion de 'leurs espaces verts', des notions de 'propre / sale', de 'mauvaise herbe'…

Commune de Cours, carte d'identité :
Commune rurale des Deux-Sèvres, située à quelques kilomètres de Champdeniers-Saint-Denis
Superficie : 1 492 ha
Nombre d'habitants en 2012 : 551
Nombre d'agents communaux : 2

I. Etat des lieux

- Recensement des espaces verts :
  . Relevés de terrain
  . Identification, dénomination et numérotation en collaboration avec les élus de la commune
  . Cartographie sur le cadastre digitalisé (SIG)

- Réalisation d'un tableau de synthèse regroupant les données quantitatives : surfaces enherbées, minérales…, linéaires de murets, haies… et nombre d'arbres, de bancs…

- Identification des pratiques de gestion avec l'élus référent et les agents communaux en fonction des éléments relevés : tontes, tailles, fleurissement…

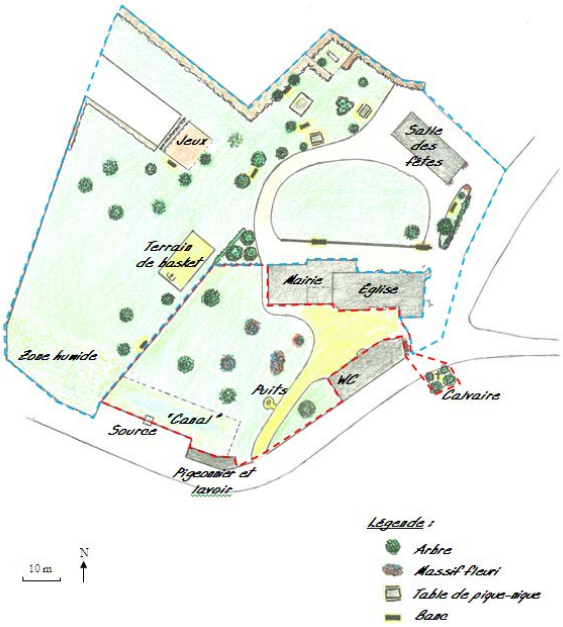

Croquis de l'espace de loisirs

Les espaces verts publics de Cours :
7 sites majeurs : mairie et salle des fêtes, école, cimetière, ateliers municipaux, aire de pique-nique…
Représentant une superficie de plus de 26 000 m².

Exemple de pied de mur végétalisé autour de la mairie

Exemple de fleurissement à Cours

II. Diagnostic partagé

- Analyse des pratiques actuelles par type d'élément

- Réalisation de fiches illustrées (photos, croquis) par espace

III. Propositions de modifications de pratiques et réaménagements nécessaires

Afin d'adapter notre méthodologie à la taille de la collectivité, et étant donné le faible nombre d'espaces publics, nous n'avons pas défini de niveaux de gestion (classes). Les préconisations ont été faites espace par espace.

- Réalisation des fiches (une par espace vert) avec les propositions de modifications de pratiques.

- Réalisation d'un rapport de synthèse

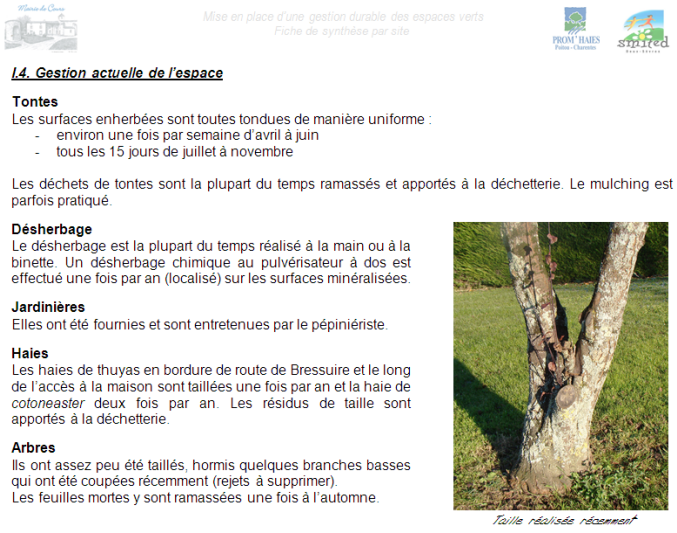

Mise en place d'une gestion durable des espaces verts
Fiche de synthèse par site

I.4. Gestion actuelle de l'espace

Tontes
Les surfaces enherbées sont toutes tondues de manière uniforme :
- environ une fois par semaine d'avril à juin
- tous les 15 jours de juillet à novembre

Les déchets de tontes sont la plupart du temps ramassés et apportés à la déchetterie. Le mulching est parfois pratiqué.

Désherbage
Le désherbage est la plupart du temps réalisé à la main ou à la binette. Un désherbage chimique au pulvérisateur à dos est effectué une fois par an (localisé) sur les surfaces minéralisées.

Jardinières
Elles ont été fournies et sont entretenues par le pépiniériste.

Haies
Les haies de thuyas en bordure de route de Bressuire et le long de l'accès à la maison sont taillées une fois par an et la haie de *cotoneaster* deux fois par an. Les résidus de taille sont apportés à la déchetterie.

Arbres
Ils ont assez peu été taillés, hormis quelques branches basses qui ont été coupées récemment (rejets à supprimer).
Les feuilles mortes y sont ramassées une fois à l'automne.

Taille réalisée récemment

Extrait de fiche par espace

IV. Communication et sensibilisation de tous les publics

- Réalisation de 3 réunions de concertation et d'échanges avec les élus et les agents communaux

- Intervention pédagogique auprès des enfants de l'école

- Parution d'un article dans le bulletin municipal présentant la démarche

- Présentation à la commission "environnement et agriculture" et en Conseil Municipal

- Organisation d'une journée à l'attention des élus et des habitants sur le thème de la valorisation des déchets verts : paillage, BRF… (avec démonstration de broyeur)

Proposition en matière d'entretien des grands espaces enherbés

Affiche de présentation de la journée

cours

La gestion durable des espaces verts

En 2013, dans le cadre du programme de prévention, le Smited a soutenu financièrement la commune de Cours dans sa démarche. C'est l'association Prom'Haies qui a accompagné techniquement la commune de Cours, afin qu'elle mette en place une gestion plus écologique de ses espaces verts ; en réduisant, entre autre, son utilisation de produits sanitaires et sa production de déchets verts.
Pour réaliser cette démarche, plusieurs étapes ont été réalisées : le recensement des espaces verts, avec identification des pratiques de gestion avec l'agent communal et l'élu référent, en fonction des éléments relevés : tontes, tailles (haies, arbres) fleurissement.
En parallèle de ces étapes techniques, une sensibilisation des plus jeunes a eu lieu dernièrement près de la mairie de Cours, ainsi qu'au niveau du grand public, avec une présentation technique, et une démonstration de broyage qui donne le BRF (bois raméal fragmenté) utilisé fréquemment pour le jardinage en remplacement du paillage par exemple.

Un intervenant de l'association Prom'haies faisant une démonstration du broyeur de branches.

Article paru dans La Nouvelle République du 30 avril 2015